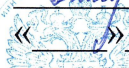


«СОГЛАСОВАНО»

Председатель Пионерской
Территориальной администрации

 Р.С. Антонова


«» 2024 г.



«УТВЕРЖДАЮ»

Директор
МОУ «Пионерская СОШ»

 Д.В. Мильков

«» 2024г.



«СОГЛАСОВАНО»

Начальник ОГИБДД
МО МВД России «Ирбитский»

 Р.А. Умаров

«» 2024г.



П А С П О Р Т

дорожной безопасности образовательного учреждения

муниципальное общеобразовательное учреждение
«Пионерская средняя общеобразовательная школа»

2024г.

Пояснительная записка

к паспорту дорожной безопасности Муниципальному общеобразовательному учреждению
«Пионерская средняя общеобразовательная школа».

1. Паспорт дорожной безопасности МОУ «Пионерская СОШ» (далее Паспорт) предназначен для отображения информации об образовательном учреждении (далее – ОУ) с точки зрения обеспечения безопасности детей на этапах их перемещения «дом-школа-дом», для использования преподавательским составом и сотрудниками Госавтоинспекции в работе по разъяснению безопасного передвижения и поведения детей на улично-дорожной сети вблизи ОУ и на маршруте «Школа-дом), для подготовки мероприятий по предупреждению детского дорожно-транспортного травматизма.

Паспорт ведется ответственным сотрудником образовательного учреждения совместно с сотрудниками Госавтоинспекции, которые оказывают совместно в разработке Паспорта, а также при внесении необходимых изменений в отдельные разделы Паспорта, а также при внесении необходимых изменений в отдельные разделы Паспорта (схемы, перечни мероприятий по предупреждению ДТП с участием обучающихся).

Оригинал Паспорта хранится в ОУ, а копия в контрольно-наблюдательном деле в подразделении Госавтоинспекции.

2. Паспорт дорожной безопасности МОУ «Пионерская СОШ» имеет титульный лист и содержит следующие разделы:

- ❖ Общие сведения;
- ❖ План-схемы;
- ❖ Рекомендации по реализации мероприятий по проведению проверок территории ОУ, подъездных путей и пешеходных переходов.

2.1. Раздел «Общие сведения» содержит следующую информацию:

- ❖ Наименование ОУ;
- ❖ Тип ОУ;
- ❖ Юридический адрес ОУ;
- ❖ Фактический адрес ОУ;
- ❖ Руководители ОУ;

Директор

Заместитель директора по учебной работе;

Заместитель директора по АХР.

Ответственный от муниципального органа образования (телефон, адрес)

Ответственный от Госавтоинспекции (телефон, адрес);

Ответственные за мероприятия по профилактике детского травматизма (телефон, адрес);

Руководители или ответственный работник, дорожно-эксплуатационной организации, осуществляющий содержание УДС (телефон, адрес);

Руководитель или ответственный работник дорожно-эксплуатационной организации, осуществляющей ТСОДД (телефон, адрес);

Количество учащихся;

Наличие уголка по БДД (если имеется, указать место расположения);

Наличие классов по БДД (если имеется указать место расположения);

Наличие автогородка в ОУ;

Наличие автобуса в ОУ;

Расписание занятий в ОУ: уроки, внеклассные занятия;

Телефоны: оперативных служб: МЧС, ПОЛИЦИИ, СКОРАЯ ПОМОЩЬ; Дорожно-эксплуатационной организаций, осуществляющих содержание УДС,

2.2. План – схемы, размещенные в Паспорте:

- ❖ Района расположения ОУ, пути движения транспортных средств и детей
- ❖ Район расположения образовательного учреждения определяется группой жилых домов, зданий и улично-дорожной сетью с учетом остановок общественного транспорта, центром которого является непосредственно образовательное учреждение;
- ❖ Территория, указанная в схеме, включает в себя
 - образовательное учреждение;
 - стадион, на котором могут проводиться занятия по физической культуре;
 - жилые дома, в которых проживает большая часть детей;
 - автомобильные дороги и тротуары.
- ❖ На схеме обозначено:
 - расположение жилых домов, зданий, сооружений;
 - сеть автомобильных дорог;
 - пути движения транспортных средств;
 - пути движения детей в/из образовательного учреждения;
 - уличные надземные пешеходные переходы;
 - название улиц и нумерация домов.

Схема необходимая для общего представления о районе расположения ОУ. Для изучения безопасности движения детей на схеме обозначены наиболее частые пути движения учеников от дома (отдаленных остановок маршрутных транспортных средств) к ОУ и обратно.

При исследовании маршрутов движения детей необходимо уделять особое внимание опасным зонам, где часто дети, пересекают проезжую часть не по пешеходному переходу;

Организации дорожного движения в непосредственной близости от образовательного учреждения с размещением соответствующих средств, маршруты движения детей

1. Схема организации дорожного движения ограничена автомобильными дорогами, находящимися в непосредственной близости от образовательного учреждения;
2. На схеме обозначено:
 - здание ОУ с указанием территории, принадлежащей непосредственно ОУ(указано ограждение территории);
 - автомобильные дороги и тротуары;
 - уличные надземные пешеходные переходы на подходах к ОУ;
 - дислокация существующих дорожных знаков и дорожной разметки;
 - другие технические средства организации дорожного движения;
 - направление движения транспортных средств по проезжей части;
 - направления движения детей (учеников);
3. На схеме указано расположение остановок маршрутных транспортных средств и безопасные маршруты движения детей (учеников) от остановочного пункта к ОУ и обратно;

❖ Маршрутов движение групп детей от ОУ к Районной школе искусств (в случае их нахождения вне территории ОУ и необходимости проведения обязательных мероприятий, связанных с образовательным процессом);

На схеме района расположения ОУ указываются безопасные маршруты движения детей от ОУ к Районной школе искусств и обратно.

Данные схемы используются преподавательским составом при организации движения групп детей к местам проведения занятий вне территории ОУ.

❖ Маршрутов движение групп детей от ОУ к культурному центру «Парад» (в случае их нахождения вне территории ОУ и необходимости проведения обязательных мероприятий, связанных с образовательным процессом);

На схеме района расположения ОУ указываются безопасные маршруты движения детей от ОУ к культурному центру «Парад» и обратно.

Данные схемы используются преподавательским составом при организации движения групп детей к местам проведения занятий вне территории ОУ.

❖ Путь движения транспортных средств к местам разгрузки/погрузки и рекомендуемых безопасных путей передвижения детей по территории МОУ «Пионерская СОШ» (в случае осуществления доставки грузов в ОУ автомобильным транспортом);

На схеме указана примерная траектория движения транспортного средства на территории ОУ, в том числе место погрузки/разгрузки, а также безопасный маршрут движения детей во время погрузочно-разгрузочных работ.

2.4. При необходимости доставки детей в ОУ специальным транспортным средством (автобусом) для перевозки детей Паспорт содержит специальный раздел, касающийся такой перевозочной деятельности.

В данном разделе представлены сведения о владельце автобуса (ОУ, муниципальное образование, и др.), соответствующие данные о месте хранения и технического обслуживания автобуса, подробные сведения о водителе (ФИО, открытые категории, стаж вождения, сведения о переподготовке и др.) с обязательным указанием места освидетельствования водителя, а также размещены план-схемы:

❖ Подробного маршрута автобуса до ОУ

На схеме указаны населенные пункты, через которые происходит следование автобуса ОУ, оборудованные места остановок для посадки и высадки детей в каждом населенном пункте; непосредственно населенный пункт, где расположено ОУ.

На схеме указан безопасный маршрут следования автобуса ОУ из пункта А в пункт В, а также обозначены:

- жилые дома населенных пунктов;
- здание ОУ;
- автомобильные дороги;
- дислокация существующих дорожных знаков на пути следования автобуса ОУ;
- пешеходные переходы, пересекающие проезжую часть маршрута движения автобуса ОУ;
- другие технические средства организации дорожного движения;

❖ безопасного расположения остановки автобуса ОУ

На схеме указывается подъезд в оборудованный «карман» или другое оборудованное место для посадки и высадки детей из автобуса ОУ, и дальнейший путь движения автобуса по проезжей части, а также безопасный маршрут движения детей (учеников) от остановки автобуса ОУ.

На схеме обозначено:

- жилые дома района расположения ОУ;
- ограждение территории ОУ
- здание ОУ;
- автомобильные дороги;
- производственное предприятие.

1. Общие сведения

Муниципальное общеобразовательное учреждение «Пионерская средняя общеобразовательная школа»

Юридический адрес 623855 Свердловская облпсть, Ирбитский район, пгт. Пионерский, ул. Ожиганова, 10.

Фактический адрес 623855 Свердловская облпсть, Ирбитский район, пгт. Пионерский, ул. Ожиганова, 10.

Руководитель образовательного учреждения :

Директор (руководитель) *Мильков Дмитрий Владимирович* (34355) 4-52-73

Заместитель директора

По учебной работе *Манькова Ольга Сергеевна* (34355) 4-46-53

Заместитель директора

по воспитательной работе *Бедских Ирина Сергеевна* (34355) 4-52-73

Заместитель директора

по АХР *Недокушева Татьяна Кириковна* (34355) 4-52-73

Социальный педагог

Сыропятова Ирина Евгеньевна (34355) 4-52-73

Ответственные работники
муниципального органа
образования

инженер по ТБ

Мурашкин И.В.
8 (34355)6-38-96

Ответственный от

Госавтоинспекции

инспектор ИАЗ

Ответственные работники

за мероприятия по профилактике

детского травматизма

социальный педагог

Сыропятова И.Е.
8 (34355) 4-52-73

Руководитель или ответственный
работник дорожно-эксплуатационной
организации, осуществляющей
содержание улично-дорожной
сети (УДС)

Коробков И.В.

(34355) 6-26-84

Количество учащихся 643
Наличие уголка по БДД имеется, I этаж фойе
Наличие класса по БДД да, № 201
Наличие автогородка (площадки) по БДД нет
Наличие автобуса в образовательном учреждении да.
Владелец автобуса Ирбитское МО; МОУ «Пионерская СОШ»

Время занятий в образовательном учреждении:
8.30 – 15.30 (период)

Внеклассные занятия 15.00 – 17.00 (период)

Телефоны оперативных служб:

МЧС: 112

Полиция: 02

Скорая помощь: 03

Дорожно-эксплуатационных организаций, 8 (34355) 6-26-84

Осуществляющих содержание УДС 8 (34355) 6-26-84

Дежурная часть МО МВД России «Ирбитский» 8 (34355) 6-25-27

Содержание

- I. План схемы образовательного учреждения.
 1. Район расположения образовательного учреждения, пути движения транспортных средств и детей (обучающийся, воспитанников).
 2. Организация дорожного движения в непосредственной близости от образовательного учреждения с размещением соответствующих технических средств организации дорожного движения, маршруты движения детей и расположения парковочных мест.
 3. Маршруты движения организованных групп детей от образовательного учреждения к культурному центру Парад.
 4. Маршруты движения организованных групп детей от образовательного учреждения к Ирбитской районной детской школе искусств.
 5. Пути движения транспортных средств к местам разгрузки/погрузки и рекомендуемые безопасные пути передвижения детей по территории образовательного учреждения.

- II. Информация об обеспечении безопасности перевозок детей специальным транспортным средством (автобусом)
 1. Общие сведения.
 2. Маршрут движения автобуса до образовательного учреждения.
 3. Безопасное расположение остановки автобуса у образовательного учреждения.

- III. Приложения

План – схема пути движения транспортных средств и детей (обучающихся, воспитанников) при проведении дорожных ремонтно-строительных работ вблизи образовательного учреждения.

Рекомендации к составлению план - схемы района расположения образовательного учреждения

1. Район расположения образовательного учреждения определяется группой жилых домов, зданий и улично-дорожной сетью с учетом остановок общественного транспорта (выходов из станции метро), центром которого является непосредственно образовательное учреждение;
2. Территория, указанная на схеме, включает:
 - Образовательное учреждение;
 - Стадион вне территории образовательного учреждения, на котором могут проводиться занятия по физической культуре;(при наличии);
 - Культурный центр «Парад», в котором могут проводиться занятия с детьми;
 - Ирбитская детская школа искусств, в которой, в котором учащиеся проводят занятия.
 - Жилые дома, в которых проживает большая часть детей(учеников) образовательного учреждения;
3. На схеме обозначены:
 - расположение жилых домов, зданий и сооружений;
 - сеть автомобильных дорог;
 - пути движения транспортных средств;
 - пути движения детей (обучающихся) в/из образовательного учреждения;
 - опасные участки (места несанкционированных переходов на подходах к образовательному учреждению, места имевших место случаев дорожно-транспортных происшествий с участием детей-пешеходов и детей-велосипедистов);
 - уличные (наземные) пешеходные переходы;
 - название улиц и нумерация домов;






Схема необходима для общего представления о районе расположения образовательного учреждения. На схеме обозначены наиболее частые пути движения обучающихся от дома (от отдельных остановок маршрутных транспортных средств) к образовательному учреждению и обратно.

При исследовании маршрутов движения детей необходимо уделить особое внимание опасным зонам, где дети (обучающиеся) пересекают проезжие части дорог не по пешеходному переходу.

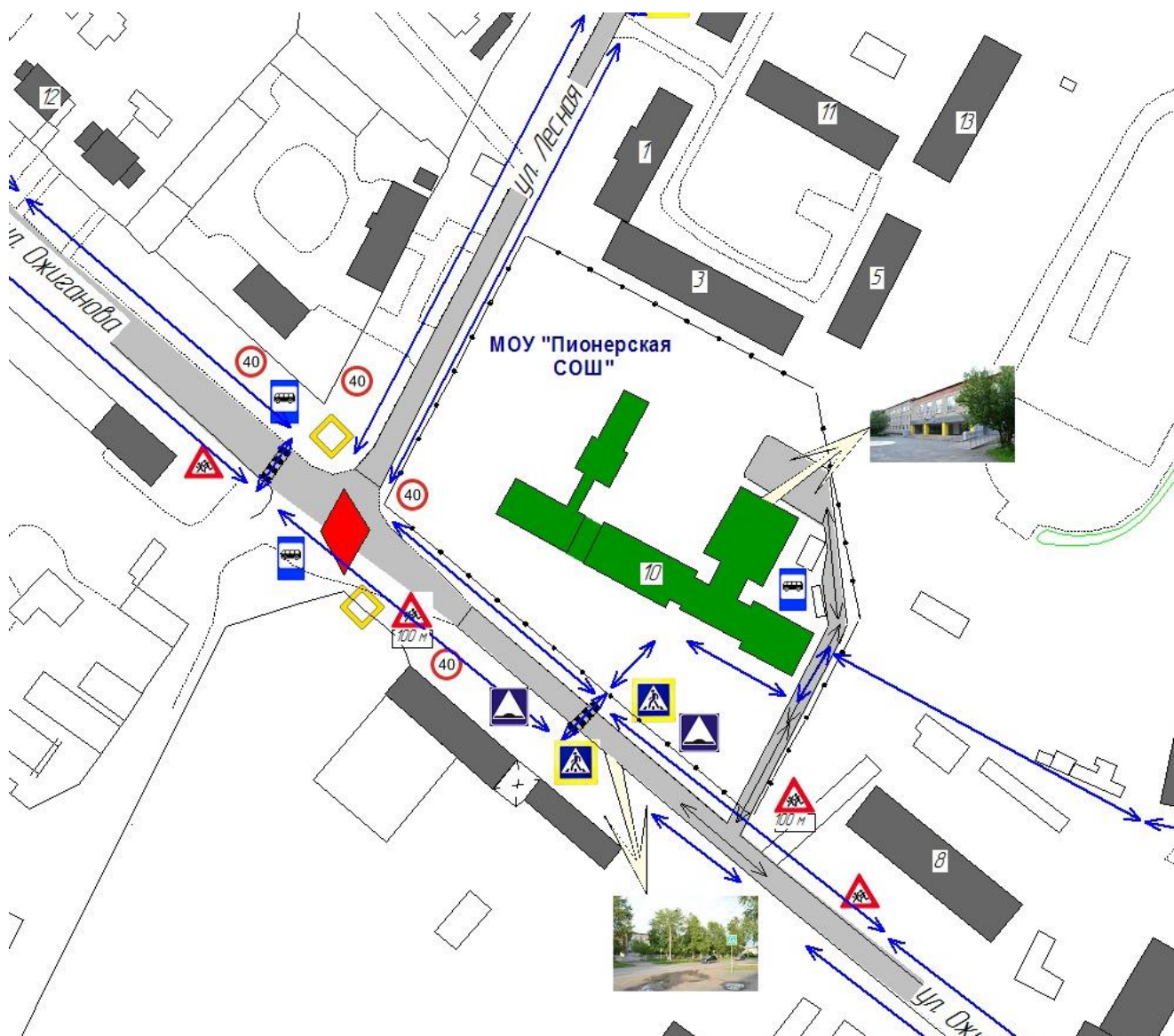
**1. План схема маршрута движение групп детей
от МОУ «Пионерская СОШ» к культурному
центру «Парад».**








Условные обозначения

-  Проезжая часть
-  Жилая застройка
-  Опасный участок
-  Ограждения
-  Безопасный путь

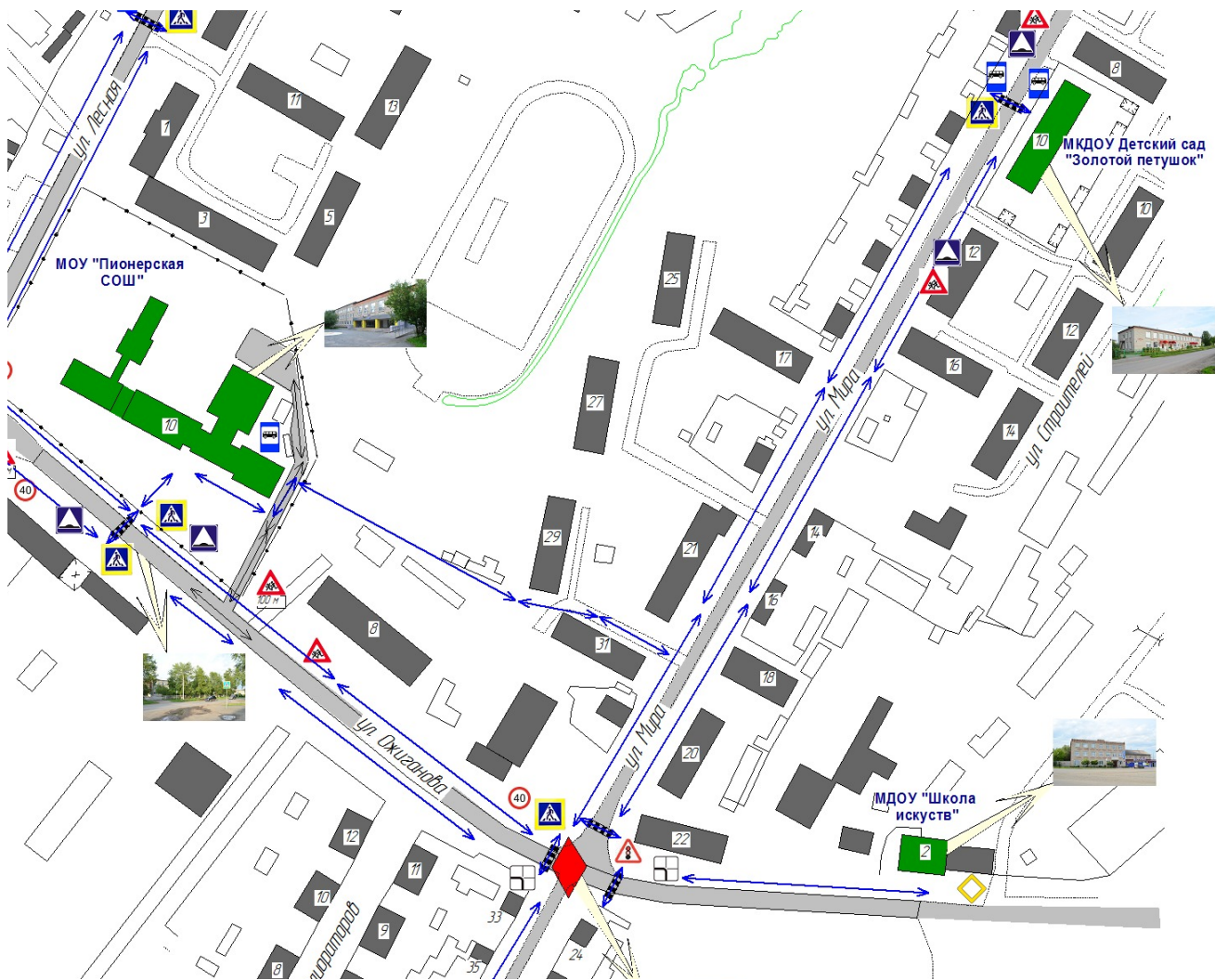
5. План – схема пути движения транспортных средств к местам разгрузки/ погрузки и рекомендуемых безопасных путей передвижения детей по территории образовательного учреждения.








Условные обозначения

-  Проезжая часть
-  Жилая застройка
-  Опасный участок
-  Ограждения
-  Безопасный путь

**4. План схема маршрута движение групп детей
от МОУ «Пионерская СОШ» к Ирбитской
районной школе искусств.**

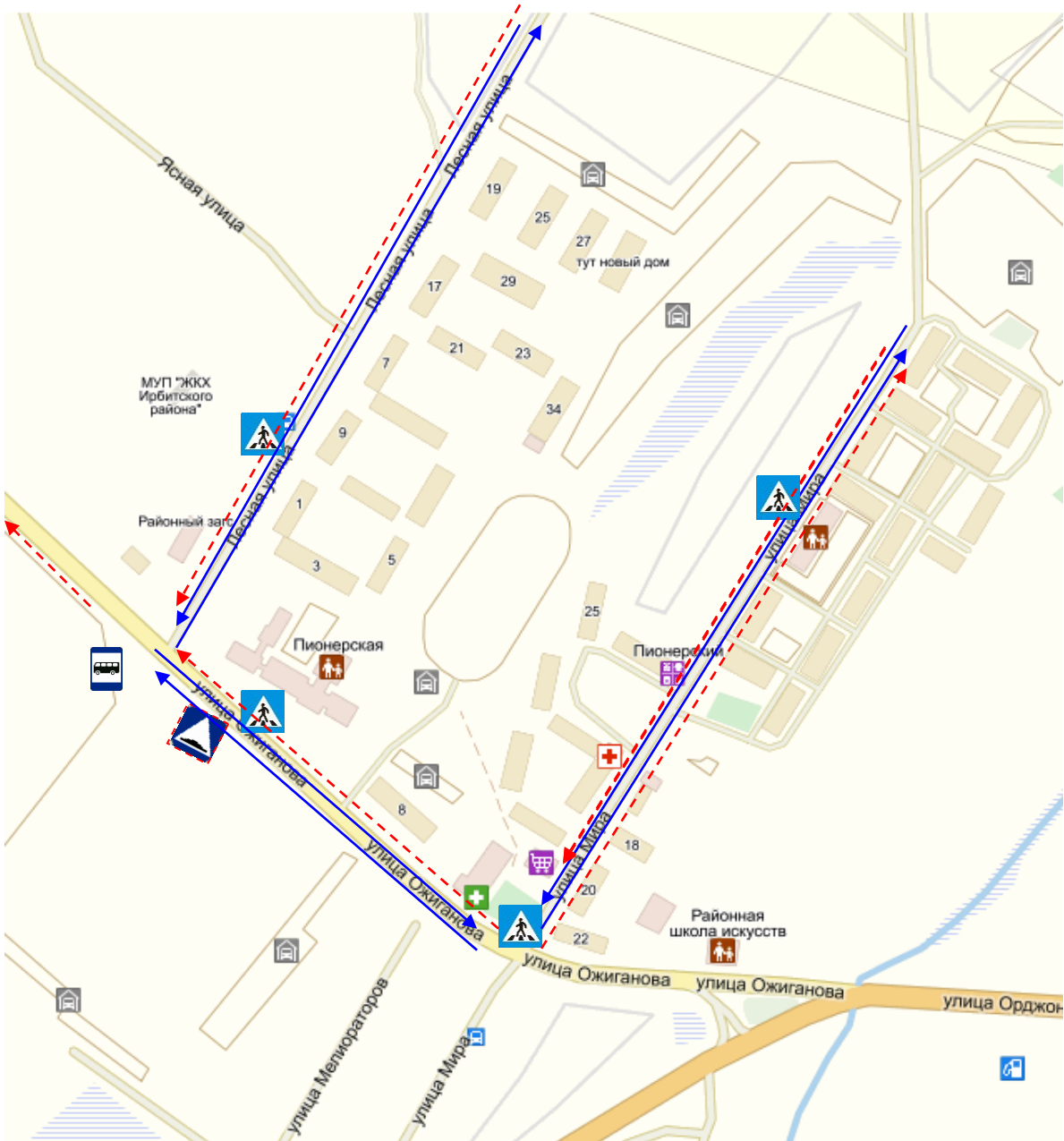


Условные обозначения

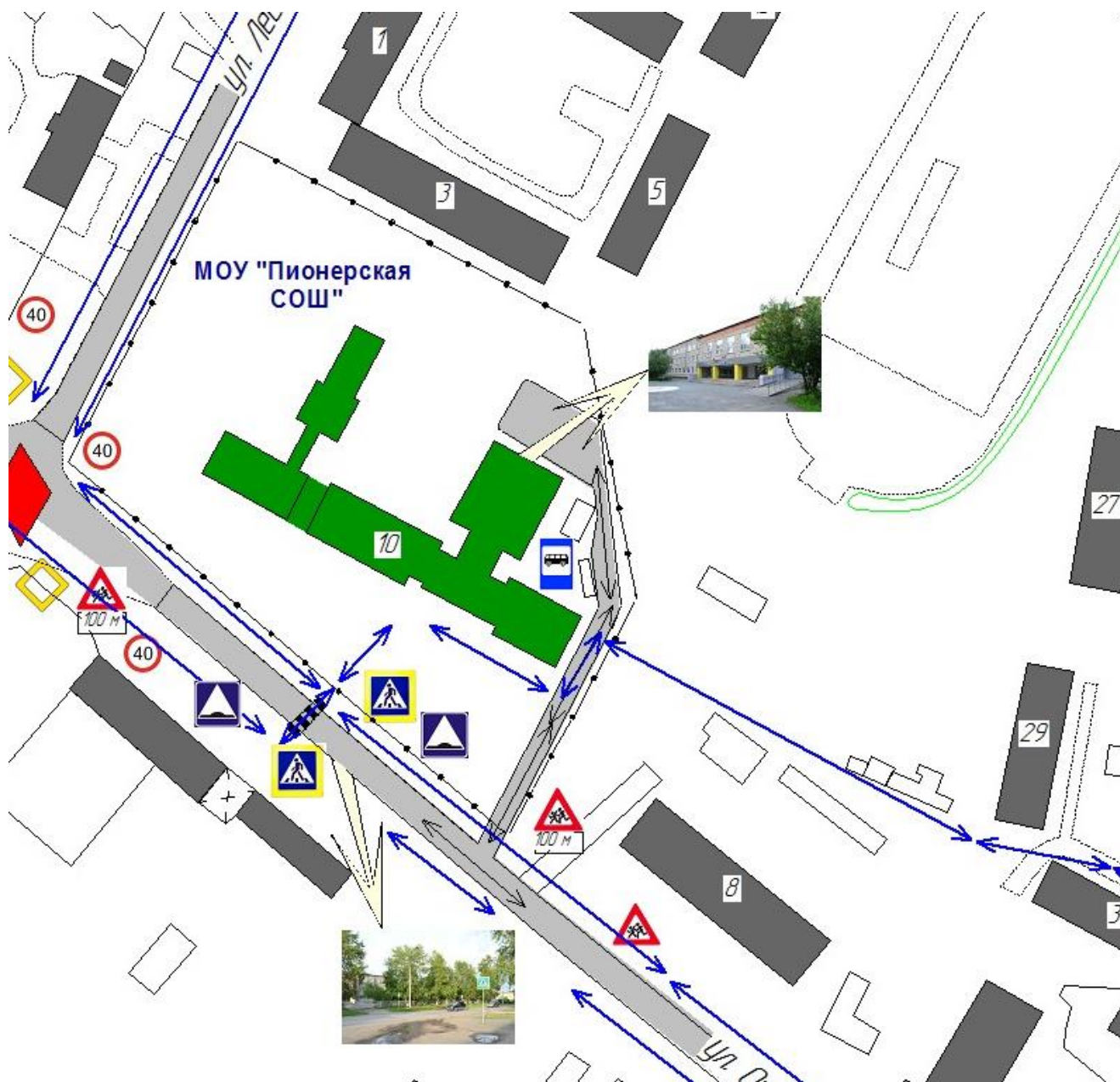
- | | |
|---|-----------------|
|  | Проезжая часть |
|  | Жилая застройка |
|  | Опасный участок |
|  | Ограждения |
|  | Безопасный путь |

І. План-схемы образовательного учреждения






1. Район расположения образовательного учреждения, пути движения транспортных средств и детей (обучающихся, воспитанников)



**2.Схема организация дорожного движения в
непосредственной близости от образовательного
учреждения с размещением соответствующих
технических средств организации дорожного движения,
маршруты движения детей и расположения
парковочных мест.**



Условные обозначения

- | | |
|---|-----------------|
|  | Проезжая часть |
|  | Жилая застройка |
|  | Опасный участок |
|  | Ограждения |
|  | Безопасный путь |

На схеме района расположения ОУ указываются безопасные маршруты движения детей от образовательного учреждения к культурному центру «Парад» и обратно.

Данные схемы должны использоваться преподавательским составом при организации движения групп детей к местам проведения занятий вне территории образовательного учреждения.

На схеме района расположения ОУ указываются безопасные маршруты движения детей от образовательного учреждения к культурному центру «Парад» и обратно.

Данные схемы должны использоваться преподавательским составом при организации движения групп детей к местам проведения занятий вне территории образовательного учреждения.

На схеме района расположения ОУ указываются безопасные маршруты движения детей от образовательного учреждения к Ирбитской детской школе искусств и обратно.

Данные схемы должны использоваться преподавательским составом при организации движения групп детей к местам проведения занятий вне территории образовательного учреждения.

На схеме указывается примерная траектория движения транспортного средства на территории образовательного учреждения, в том числе место погрузки/разгрузки, а также безопасный маршрут движения детей во время погрузочно-разгрузочных работ.

В целях обеспечения безопасного движения детей по территории образовательного учреждения необходимо исключить пересечение пути движения детей и пути движения транспортных средств.

14. Информация по обеспечению безопасности перевозок детей специальным транспортным средством (автобусом)

1. Общие сведения

Марка ПАЗ

Модель 423470

Государственный номер ТКН 158 66

Соответствие конструкции требованиям, предъявляемым к школьным автобусам - соответствует

1. Сведения о водителе автобуса:

Фамилия Имя Отчество	Принят на работу	Стаж в категории D	Дата предстоящего мед осмотра	Период проведения стажировки	Повышение квалификации	Допущенные нарушения ПДД
Речкалов Александр Владимирович	28.09.2020г.	4 года	28.09.2024	19.10.2020 по 22.10.2020	ГАУ ДПО СО «Ирбитский УТЦ АК»	нет

2. Организационно-техническое обеспечение

2.1 Лицо, ответственное за обеспечение безопасности дорожного движения: Вандышев Максим Вячеславович, учитель технологии.

Назначен - Приказ №87-од от 05.09 2019 г.

Прошел аттестацию 03 июля 2017 года.

1.2. Организация проведения предрейсового и послерейсового осмотра водителя осуществляет ГАУЗ СО «Ирбитская ЦГБ», фельдшер Манылова М.В. на основании договора № 9 ПО от 13. 01. 2021 года, действительного до 31.12.2024 года.

1.3. Организация проведения предрейсового технического осмотра транспортного средства:

осуществляет контролер технического состояния автотранспортного средства Вандышев Максим Вячеславович на основании удостоверения № 0036996 от 03 июля 2017г

2.4 Дата последнего технического осмотра 21.03.2024 года.

очередного технического осмотра 21.03.2025 года.

15 2.5. Место стоянки автобуса в нерабочее время: Арендный гараж, ПАО Ростелеком, согласно договора № 0503/25/83/21 от 16.04.2021 года, расположен по адресу: Ирбитский район, п. Пионерский, ул. Ожиганова, 9.

2. Сведения о владельце.

Юридический адрес : 623855 Свердловская область, Ирбитский район, пгт. Пионерский, ул. Ожиганова, 10.

Фактический адрес: 623855 Свердловская область, Ирбитский район, пгт. Пионерский, ул. Ожиганова, 10.

Телефон: ответственного лица 8(34355) 4-52-73

3. Сведения об организации, осуществляющих перевозку детей специализированным транспортным средством (автобусом)

4. Сведения о ведении журнала инструктажа

Ведется ежедневно.

**Маршрут движения школьного автобуса по маршруту № 1
МОУ «Пионерская СОШ» - д. Буланова.**

(схема маршрута)

**Маршрут движения школьного автобуса по маршруту № 2
МОУ «Пионерская СОШ» - д. Фомина**

(схема маршрута)

**Маршрут движения школьного автобуса по маршруту № 3
МОУ «Пионерская СОШ» - д.Мельникова.**

(схема маршрута)

**16 Информационная карточка
перевозок детей специальным транспортным средством (автобусом)**

Общие сведения

Марка ПАЗ-423 470
Модель _____
Государственный регистрационный знак _____ ТКН 158 66 _____
Год выпуска 2020 Количество мест в автобусе 31
Соответствие конструкции требованиям, предъявляемым к школьным автобусам

1. Сведения о владельце

Владелец МОУ «Пионерская СОШ»
(наименование организации)

Юридический адрес владельца: 623855 Свердловская область, Ирбитский район,
пгт.Пионерский, ул. Ожиганова, 10

Фактический адрес владельца: 623855 Свердловская область, Ирбитский район,
пгт. Пионерский, ул. Ожиганова, 10

Телефон ответственного лица 8(34355) 4-52-73

2. Сведения о водителе автобуса Речкалов Александр Владимирович

Принят на работу 28.09.2020 г.

Стаж вождения категории D 4 года.

3. Организационно-техническое обеспечение

1) Лицо, ответственное, за обеспечение безопасности дорожного движения (ФИО): Вандышев Максим Вячеславович назначено директором МОУ «Пионерская СОШ», прошел обучение и аттестацию в ФГБОУ ВО «Уральский государственный лесотехнический университет» (удостоверение № от 175 от 03.07.2017 года)

Дата последнего технического осмотра 25.03.2024г.

Директор (руководитель)
образовательного учреждения _____ Д.В. Мильков
(подпись) (Ф.И.О.)

Руководитель организации,
осуществляющей перевозку детей
специальным транспортом
(автобусом) _____ Д.В. Мильков
(подпись) (Ф.И.О.)